

IV. Izmjene i dopune Prostornog plana uređenja Općine Dubravica

IZVJEŠĆE O PONOVNOJ JAVNOJ RASPRAVI

SADRŽAJ

1. Podaci o objavi i trajanju ponovne javne rasprave	2
1.1. Mjesto održavanja ponovne javne rasprave	2
1.2. Datum početka i trajanje javnog uvida u prijedlog plana	2
1.3. Mjesto i datum javnog izlaganja	2
1.4. Rok u kojem se nositelju izrade dostavljaju primjedbe na prijedlog plana	2
2. Popis pozvanih sudionika u javnoj raspravi prema posebnoj obavijesti	2
3. Popis sudionika u javnoj raspravi čija su očitovanja, prijedlozi i primjedbe na prijedlog prostornog plana prihvaćeni	3
4. Obrazloženja o očitovanjima, prijedlozima i primjedbama sudionika u javnoj raspravi koji nisu prihvaćeni ili su djelomično prihvaćeni	3
5. Popis sudionika u javnoj raspravi čija očitovanja nisu sadržavala prijedloge i primjedbe	4
6. Popis sudionika u javnoj raspravi čija su očitovanja, mišljenja, prijedlozi i primjedbe dani izvan određenog roka.	4
7. Zaključak	5

1. Podaci o objavi i trajanju ponovne javne rasprave

1.1. Mjesto održavanja ponovne javne rasprave

Prijedlog plana izložen je javnom uvidu u vrijeme trajanja ponovne rasprave u prostorijama Općine Dubravica, Pavla Štoosa 3, 10293 Dubravica.

1.2. Datum početka i trajanje javnog uvida u prijedlog plana

Javni uvid u prijedlog plana održan je od 15.04.2019. do 25.04.2019., svakog radnog dana u vremenu od 8.00 do 15.00 sati.

1.3. Mjesto i datum javnog izlaganja

Javno izlaganje prijedloga plana održano je 18.04.2019. u 12.00 sati u prostorijama Općine Dubravica.

1.4. Rok u kojem se nositelju izrade dostavljaju primjedbe na prijedlog plana

Primjedbe na izloženi prijedlog plana mogu se davati do datuma zaključivanja javne rasprave, 25.04.2019.

2. Popis pozvanih sudionika u javnoj raspravi prema posebnoj obavijesti

Posebne obavijesti o održavanju javnog izlaganja nacrtu plana poslane su na sljedeće adrese:

1. Ministarstvo graditeljstva i prostornog uređenja, Ulica Republike Austrije 14, 10000 Zagreb
2. Zagrebačka županija, Zavod za prostorno uređenje Zagrebačke županije, Ulica grada Vukovara 72, 10000 Zagreb
3. Županija Zagrebačka, Županijski ured za prostorno uređenje, stambeno-komunalne poslove, graditeljstvo i zaštitu okoliša, Ispostava u Zaprešiću, Trg žrtava fašizma 1, 10290 Zaprešić
4. Zagrebačka županija, Županijska uprava za ceste, Remetinečka 3, 10000 Zagreb
5. Ministarstvo poljoprivrede, Ulica Grada Vukovara 78, 10000 Zagreb
6. Ministarstvo zaštite okoliša i prirode, Uprava za zaštitu prirode, Savska cesta 41/20, 10000 Zagreb
7. Ministarstvo kulture, Konzervatorski odjel u Zagrebu, Mesnička 49, 10000 Zagreb
8. Ministarstvo obrane Republike Hrvatske, Uprava za materijalne resurse, Služba za nekretnine, graditeljstvo i zaštitu okoliša, Sarajevska cesta 7, 10000 Zagreb
9. Ministarstvo pomorstva, prometa i infrastrukture, Uprava za prometnu infrastrukturu, Prisavlje 14, 10000 Zagreb
10. Ministarstvo gospodarstva, Uprava za industrijsku politiku, energetiku i rudarstvo, Ulica grada Vukovara 78, 10000 Zagreb
11. MUP PU Zagrebačka; Sektor upravnih inspeksijskih i poslova civilne zaštite; Inspektorat unutarnjih poslova; Petrinjska 30; 10000 Zagreb
12. Državna uprava za zaštitu i spašavanje, područni odjel Zagreb, Ksaverska cesta 109, 10000 Zagreb
13. Hrvatske ceste, Sektor za studije i projektiranje, Vončinina 3, 10000 Zagreb
14. Hrvatske autoceste d.o.o., Širolina 4, 10000 Zagreb
15. HŽ Infrastruktura, Sektor razvoja i investicijskog planiranja, Mihanovićeve 12, 10000 Zagreb
16. Hrvatske vode, VGI za slivno područje Grada Zagreba, Ulica grada Vukovara 220, 10000 Zagreb
17. Hrvatske šume d.o.o., Uprava šuma podružnica Zagreb, Vladimira Nazora 7, 10000 Zagreb
18. Hrvatski operator prijenosnog sustava d.o.o., Sektor za razvoj, investicije i izgradnju, Služba za pripremu izgradnje i izgradnju, Kupuska 4, 10000 Zagreb
19. HEP-ODS, Sektor za razvoj, Gundulićeve 32, 10000 Zagreb
20. HEP-ODS, Elektra Zagreb, Pogon Zaprešić, Ulica Bana Josipa Jelačića 14, 10290 Zaprešić
21. Komunalno poduzeće Zaprešić d.o.o. za obavljanje komunalnih djelatnosti, Zelengaj 15, 10290 Zaprešić
22. Plinacro, Savska 88a, 10000 Zagreb
23. HT Hrvatske telekomunikacije, Sektor za izgradnju, Folnegovićeve 5/V, 10000 Zagreb
24. Hrvatska regulatorna agencija za mrežne djelatnosti, Ulica Roberta Frangeša Mihanovića 9, 10110 Zagreb

3. Popis sudionika u javnoj raspravi čija su očitovanja, prijedlozi i primjedbe na prijedlog prostornog plana prihvaćeni

U javnoj raspravi su zaprimljena sljedeća očitovanja, prijedlozi i primjedbe koji su prihvaćeni:

zahtjev br. 1.

PODNOŠITELJ: Hrvatski Telekom d.d., Odjel upravljanja elektroničkom komunikacijskom infrastrukturom, Grupa za tehničku dokumentaciju i arhivu
Oznaka: T43 50483784-19, od 23. travnja 2019.
(urudžbirano 26. travnja 2019., KLASA: 350-01/18-01/2, URBROJ: 383-19-106)

SAŽETAK ZAHTJEVA:

Hrvatski telekom dostavlja napomene i smjernice za potrebe razvoja elektroničke komunikacijske infrastrukture.

Predlaže se usklađivanje prostorno-planske dokumentacije s Uredbom Vlade Republike Hrvatske o mjerilima razvoja elektroničke komunikacijske infrastrukture i druge povezane opreme, (NN 131/12) i Uredbom Vlade Republike Hrvatske o izmjenama uredbe o mjerilima razvoja elektroničke komunikacijske infrastrukture i druge povezane opreme (NN 92/15) te svim aktualnim izmjenama.

Predlaže se da cjeloviti tekst odredbi za provođenje glasi:

- elektronička komunikacijska infrastruktura (EKI) i povezana oprema prema načinu postavljanja dijeli se na elektroničku komunikacijsku infrastrukturu i povezanu opremu na postojećim građevinama (antenski prihvat), i elektroničku komunikacijsku infrastrukturu i povezanu opremu na samostojećim antenskim stupovima,
- za izradu grafičkog prikaza samostojećih antenskih stupova koriste se podaci iz Dodatka 2. „Objedinjeni plan razvoja pokretne komunikacijske infrastrukture“ Uredbe Vlade Republike Hrvatske o izmjenama uredbe o mjerilima razvoja elektroničke komunikacijske infrastrukture i druge povezane opreme (NN 92/15),
- u grafičkom prikazu određena su područja planiranih zona elektroničke komunikacijske infrastrukture za smještaj samostojećih antenskih stupova u radijusu od 1000m do 3000m, kao i položaj aktivnih lokacija, koje predstavljaju EKI zone radijusa 100,
- unutar zone elektroničke komunikacijske infrastrukture uvjetuje se gradnja samostojećeg antenskog stupa takvih karakteristika da može prihvatiti više operatora,
- iznimno ukoliko lokacijski uvjeti ne dozvoljavaju izgradnju jednog stupa koji ima takve karakteristike da može prihvatiti sve zainteresirane operatore (visina i sl.) dozvoljava se izgradnja nekoliko nižih stupova koji na zadovoljavajući način mogu pokriti planirano područje signalom,
- ukoliko je unutar zone planirane elektroničke komunikacijske infrastrukture već izgrađen samostojeći antenski stup/stupovi, tada je moguće planirati izgradnju dodatnog stupa za ostale operatore/operatora,
- Dopušteno je postavljanje elektroničke komunikacijske infrastrukture i povezane opreme na postojećim građevinama (antenski prihvat) u skladu s posebnim uvjetima tijela i/ili osoba određenim posebnim propisima koji propisuju posebne uvjete gradnje,
- antenski prihvat koji se postavljaju na postojeće građevine, ne planiraju se u dokumentima prostornog uređenja.

ODGOVOR:

PRIMJEDBA SE PRIHVAĆA.

Odredbe za provođenje dopunit će se u skladu s dostavljenim smjernicama.

4. Obrazloženja o očitovanjima, prijedlozima i primjedbama sudionika u javnoj raspravi koji nisu prihvaćeni ili su djelomično prihvaćeni

U javnoj raspravi nije bilo sudionika čija očitovanja, prijedlozi, primjedbe i zahtjevi nisu prihvaćeni ili su djelomično prihvaćeni.

5. Popis sudionika u javnoj raspravi čija očitovanja nisu sadržavala prijedloge i primjedbe

U javnoj raspravi zaprimljena su sljedeća očitovanja nadležnih tijela koja nisu sadržavala prijedloge i primjedbe:

zahtjev br. 2.

PODNOŠITELJ: Ministarstvo obrane; Uprava za materijalne resurse; Sektor za vojnu infrastrukturu; Služba za vojno graditeljstvo i energetska učinkovitost
KLASA: 350-02/18-01/30, URBROJ: 512M3-020201-19-7, od 15. travnja 2019.
(urudžbirano 19. travnja 2019., KLASA: 350-01/18-01/2, URBROJ: 383-19-103)

SAŽETAK ZAHTJEVA: Na području obuhvata predmetnog plana nema zona posebne namjene niti drugih zahtjeva od važnosti za obranu.

ODGOVOR: NEMA PRIMJEDBI

zahtjev br. 3.

PODNOŠITELJ: Zavod za prostorno uređenje Zagrebačke županije
KLASA: 350-02/18-02/2, URBROJ: 238/1-126-19-13, od 24. travnja 2019.
(urudžbirano 24. travnja 2019., KLASA: 350-01/18-01/2, URBROJ: 383-19-104)

SAŽETAK ZAHTJEVA: Ministarstvo nema primjedbi na prijedlog IV. Izmjena i dopuna PPUO Dubravica za ponovnu javnu raspravu.

ODGOVOR: NEMA PRIMJEDBI

zahtjev br. 4.

PODNOŠITELJ: Ministarstvo gospodarstva, poduzetništva i obrta
KLASA: 350-01/18-01/03, URBROJ: 526-02-02-01-01/2-19-5, od 16. travnja 2019.
(urudžbirano 24. travnja 2019., KLASA: 350-01/18-01/2, URBROJ: 383-19-105)

SAŽETAK ZAHTJEVA: Ministarstvo nema primjedbi na prijedlog IV. Izmjena i dopuna PPUO Dubravica za ponovnu javnu raspravu.

ODGOVOR: NEMA PRIMJEDBI

6. Popis sudionika u javnoj raspravi čija su očitovanja, mišljenja, prijedlozi i primjedbe dani izvan određenog roka.

U javnoj raspravi nije bilo sudionika čija su očitovanja, mišljenja, prijedlozi i primjedbe dani izvan roka određenog u objavi javne rasprave.

7. Zaključak

U skladu s prihvaćenim primjedbama u ponovnoj javnoj raspravi izradit će se Nacrt konačnog prijedloga IV. izmjena i dopuna Prostornog plana uređenja Općine Dubravica.

Dubravica, 29. travnja 2019.

izvješće sastavili
za izrađivača plana
Jasna Juračić Mucko mag.ing.arch.

ARHITEKTONSKI
ATELIER
D E S E T
d.o.o.
za arhitekturu i urbanizam
Z A G R E B

za nositelja izrade

Marin Štritof



Prilozi koji su sastavni dio ovog izvješća:

- Zaključak o utvrđivanju prijedloga plana za ponovnu javnu raspravu
- Objava ponovne javne rasprave
 - Posebna obavijest o ponovnoj javnoj raspravi
 - Objava ponovne javne rasprave na web stranici Općine Dubravica
 - Objava ponovne javne rasprave na web stranici Ministarstva
 - Objava ponovne javne rasprave u „24“ sata
- Zapisnik o javnom izlaganju
- Popis prisutnih na javnom izlaganju
- Mišljenja javnopravnih tijela
- Knjiga primjedbi



KLASA: 350-01/18-01/2
URBROJ: 238/40-01-19-97
Dubravica, 02. travnja 2019. godine

Na temelju Postupka provedbe javne rasprave u postupku izrade i donošenja dokumenata prostornog uređenja koji je propisan Zakonom o prostornom uređenju (NN 153/13, 65/17 i 114/18) Načelnik Općine Dubravica dana 02. 04. 2019. donosi

ZAKLJUČAK
o utvrđivanju prijedloga IV. Izmjena i dopuna
Prostornog plana uređenja Općine Dubravica za ponovnu javnu raspravu

I

Utvrđuje se prijedlog IV. Izmjena i dopuna Prostornog plana uređenja Općine Dubravica za ponovnu javnu raspravu. Prijedlog plana za ponovnu javnu raspravu izradio je izrađivač plana Arhitektonski Atelier Deset iz Zagreba.

II

Prijedlog IV. Izmjena i dopuna Prostornog plana uređenja Općine Dubravica za ponovnu javnu raspravu sastoji se od sljedećih dijelova:

- **Tekstualni dio plana (Odredbe za provođenje)**
- **Grafički dio plana koji sadrži sljedeće kartografske prikaze:**

	NAZIV KARTOGRAFSKOG PRIKAZA	mjerilo
1.	KORIŠTENJE I NAMJENA POVRŠINA	1 : 25000
2.1.	ELEKTROENERGETSKA I TELEKOMUNIKACIJSKA MREŽA	1 : 25000
2.4.	ODVODNJA I PROČIŠĆAVANJE OTPADNIH VODA	1 : 25000
4.	GRAĐEVINSKA PODRUČJA NASELJA	
4.1.	DONJI ČEMEHOVEC, PROSINEC, LUKAVEC SUTLANSKI, VUČILČEVO, DUBRAVICA, LUGARSKI BREG	1 : 5000
4.2.	BOBOVEC ROZGANSKI	1 : 5000
4.3.	ROZGA, POLOGI, KRAJ GORNJI	1 : 5000

- **Obrazloženje plana i sažetak za javnost**


III

Ovlašćuje se Jedinствeni upravni odjel Općine Dubravica da provede ponovnu javnu raspravu o

prijedlogu IV. Izmjena i dopuna Prostornog plana uređenja Općine Dubravica sukladno Zakonu o prostornom uređenju (NN 153/13, 65/17 i 114/18).

NAČELNIK OPĆINE DUBRAVICA

Marin Štritof



Zaključak o utvrđivanju prijedloga plana za ponovnu javnu raspravu – str. 2



REPUBLIKA HRVATSKA
ZAGREBAČKA ŽUPANIJA
OPĆINA DUBRAVICA

Općinski načelnik

MB: 02681587, OIB: 89243140464
Pavla Štoosa 3, 10293 Dubravica
Tel. 01/3399-360, fax: 01/3399-707
e-mail : opcina@dubravica.hr
www.dubravica.hr

KLASA: 350-01/18-01/2
URBROJ: 238/40-01-19-98
Dubravica, 02. travanj 2019. godine

Na temelju članka 96. Zakona o prostornom uređenju (NN 153/13, 65/17 i 114/18) i Zaključka načelnika Općine Dubravica (KLASA: 350-01/18-01/2, URBROJ: 238/40-01-19-97 od 02. 04. 2019.) Načelnik Općine Dubravica objavljuje

PONOVNU JAVNU RASPRAVU

o prijedlogu IV. Izmjena i dopuna Prostornog plana uređenja Općine Dubravica

I.

Objavljuje se ponovna javna rasprava o prijedlogu IV. Izmjena i dopuna Prostornog plana uređenja Općine Dubravica.

II.

Ponovna javna rasprava trajat će od 15. travnja 2019. do 25. travnja 2019.

III.

Prijedlog IV. Izmjena i dopuna Prostornog plana uređenja Općine Dubravica bit će izložen javnom uvidu u vrijeme trajanja ponovne javne rasprave u prostorijama Općine Dubravica, svakog radnog dana od 08.00 do 15.00 sati.

IV.

Nositelj izrade i izrađivač Plana održat će javno izlaganje prijedloga IV. Izmjena i dopuna Prostornog plana uređenja Općine Dubravica u prostorijama Općine Dubravica dana 18. travnja 2019., s početkom u 12 sati.

V.

Sudionici sudjeluju u ponovnoj javnoj raspravi na način da:

- imaju pravo pristupa na javni uvid u prijedlog prostornog plana
- postavljaju pitanja tijekom javnog izlaganja o predloženim rješenjima
- daju prijedloge i primjedbe u zapisnik za vrijeme javnog izlaganja
- upućuju nositelju izrade pisane prijedloge i primjedbe na adresu: Općina Dubravica, Pavla Štoosa 3, 10293 Dubravica, zaključno do 25. travnja 2019.


Prijedlozi i primjedbe koji nisu dostavljeni u roku ili nisu čitljivo napisani, ne moraju se uzeti u obzir u pripremi izvješća o ponovnoj javnoj raspravi.

VI.

Poziv za sudjelovanje u ponovnoj javnoj raspravi uputit će se nadležnim tijelima državne uprave i pravnim osobama s javnim ovlastima.

NAČELNIK OPĆINE DUBRAVICA

Marin Štritof





REPUBLIKA HRVATSKA
ZAGREBAČKA ŽUPANIJA
OPĆINA DUBRAVICA
Općinski načelnik

MB: 02681587, OIB: 89243140464
Pavla Štoosa 3, 10293 Dubravica
Tel. 01/3399-360, fax: 01/3399-707
e-mail : opcina@dubravica.hr
www.dubravica.hr

KLASA: 350-01/18-01/2
URBROJ: 238/40-01-19-99
Dubravica, 02. travanj 2019. godine

Predmet: **IV. IZMJENE I DOPUNE PROSTORNOG PLANA UREĐENJA
OPĆINE DUBRAVICA
POZIV NA PONOVNJU JAVNU RASPRAVU**
-dostavlja se

Poštovana gospodo!

U skladu s člankom 97. Zakona o prostornom uređenju (NN 153/13, 65/17 i 114/18) obavještavamo Vas da će se održati ponovna javna rasprava o prijedlogu IV. Izmjena i dopuna Prostornog plana uređenja Općine Dubravica.

Ponovna javna rasprava o prijedlogu IV. Izmjena i dopuna Prostornog plana uređenja Općine Dubravica traje od 15. travnja 2019. do 25. travnja 2019.

Javno izlaganje u ponovnoj javnoj raspravi održat će se u prostorijama Općine Dubravica, dana 18. travnja 2019. godine s početkom u 12.00 sati.

Prijedlog IV. Izmjena i dopuna Prostornog plana uređenja Općine Dubravica za ponovnu javnu raspravu, grafički i tekstualni dio, dostupan je na web stranici Općine Dubravica.

U prilogu Vam dostavljamo:

- Objavu ponovne javne rasprave o prijedlogu IV. Izmjena i dopuna Prostornog plana uređenja Općine Dubravica

S poštovanjem,

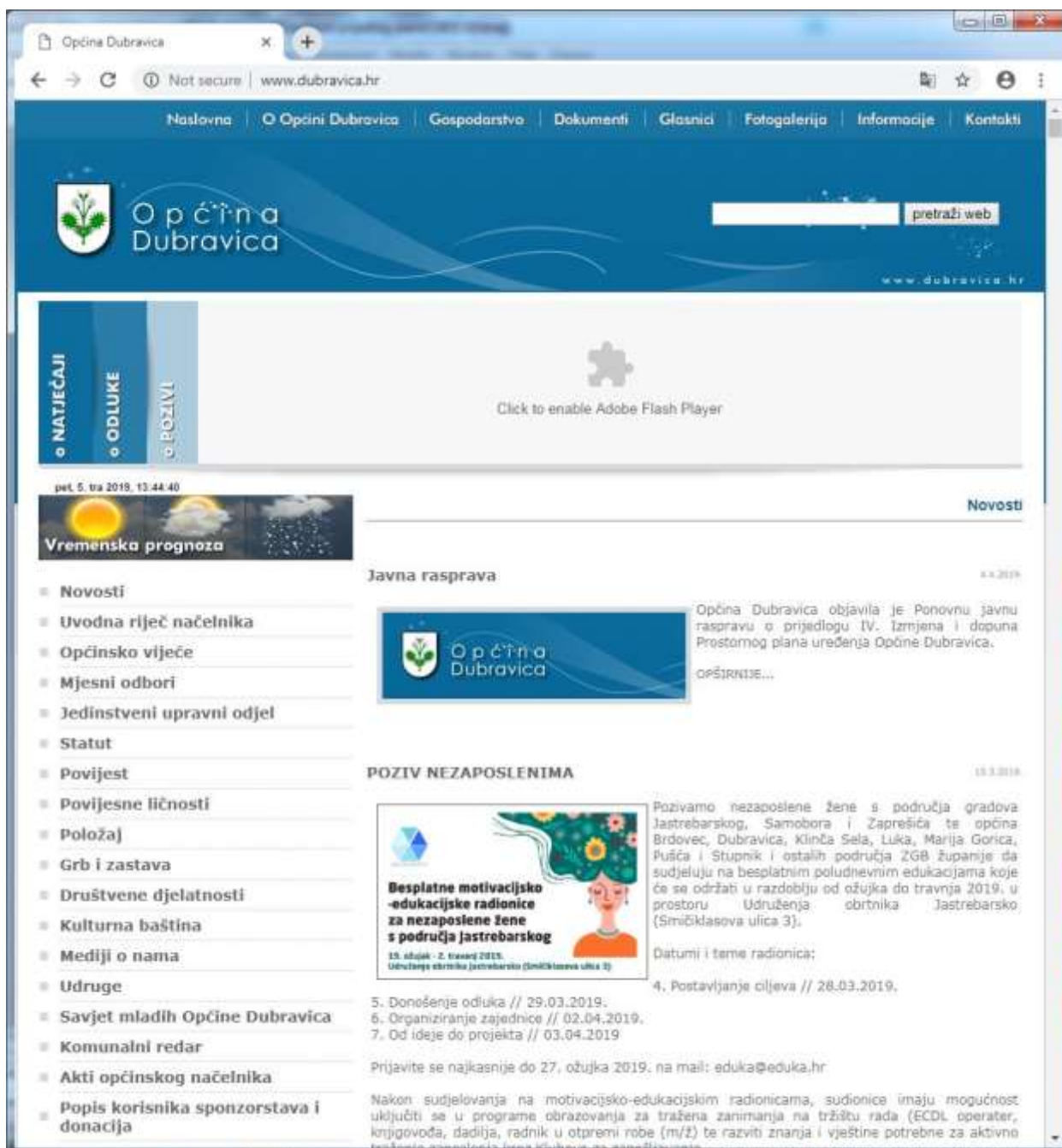
NAČELNIK OPĆINE DUBRAVICA



Marin Štritof

Dostaviti:

1. Ministarstvo graditeljstva i prostornog uređenja, Ulica Republike Austrije 14, 10000 Zagreb
2. Zagrebačka županija, Zavod za prostorno uređenje Zagrebačke županije, Ulica grada Vukovara 72, 10000 Zagreb
3. Županija Zagrebačka, Županijski ured za prostorno uređenje, stambeno-komunalne poslove, graditeljstvo i zaštitu okoliša, Ispostava u Zaprešiću, Trg žrtava fašizma 1, 10290 Zaprešić
4. Zagrebačka županija, Županijska uprava za ceste, Remetinečka 3, 10000 Zagreb
5. Ministarstvo poljoprivrede, Ulica Grada Vukovara 78, 10000 Zagreb
6. Ministarstvo zaštite okoliša i prirode, Uprava za zaštitu prirode, Savska cesta 41/20, 10000 Zagreb
7. Ministarstvo kulture, Konzervatorski odjel u Zagrebu, Mesnička 49, 10000 Zagreb
8. Ministarstvo obrane Republike Hrvatske, Uprava za materijalne resurse, Služba za nekretnine, graditeljstvo i zaštitu okoliša, Sarajevska cesta 7, 10000 Zagreb
9. Ministarstvo pomorstva, prometa i infrastrukture, Uprava za prometnu infrastrukturu, Prisavlje 14, 10000 Zagreb
10. Ministarstvo gospodarstva, Uprava za industrijsku politiku, energetiku i rudarstvo, Ulica grada Vukovara 78, 10000 Zagreb
11. MUP PU Zagrebačka; Sektor upravnih inspekcijskih i poslova civilne zaštite; Inspektorat unutarnjih poslova; Petrinjska 30; 10000 Zagreb
12. Državna uprava za zaštitu i spašavanje, područni odjel Zagreb, Ksaverska cesta 109, 10000 Zagreb
13. Hrvatske ceste, Sektor za studije i projektiranje, Vončinina 3, 10000 Zagreb
14. Hrvatske autoceste d.o.o., širina 4, 10000 Zagreb
15. HŽ Infrastruktura, Sektor razvoja i investicijskog planiranja, Mihanovićeve 12, 10000 Zagreb
16. Hrvatske vode, VGI za slivno područje Grada Zagreba, Ulica grada Vukovara 220, 10000 Zagreb
17. Hrvatske šume d.o.o., Uprava šuma podružnica Zagreb, Vladimira Nazora 7, 10000 Zagreb
18. Hrvatski operator prijenosnog sustava, Sektor za razvoj, investicije izgradnju, Služba za pripremu izgradnje i izgradnju, Kupska 4, 10000 Zagreb
19. HEP-ODS, Sektor za razvoj, Gundulićeve 32, 10000 Zagreb
20. HEP-ODS, Elektra Zagreb, Pogon Zaprešić, Ulica Bana Josipa Jelačića 14, 10290 Zaprešić
21. Komunalno poduzeće Zaprešić d.o.o. za obavljanje komunalnih djelatnosti, Zelengaj 15, 10290 Zaprešić
22. Plinacro, Savska 88a, 10000 Zagreb
23. HT Hrvatske telekomunikacije, Sektor za izgradnju, Folnegovićeve 5/V, 10000 Zagreb
24. Hrvatska regulatorna agencija za mrežne djelatnosti, Ulica Roberta Frangeša Mihanovića 9, 10110 Zagreb
25. Pismohrana, ovdje



Objava ponovne javne rasprave na web stranici Općine Dubravica

The screenshot shows a web browser window displaying the website of the Ministry of Construction and Spatial Planning of the Republic of Croatia. The page title is "Ministarstvo graditeljstva i prostornog uređenja". The URL is "https://mgipu.gov.hr/o-ministarstvu-15/djelokrug/prostorno-uredjenje-3335/...". The page features a search bar, a navigation menu with links like "Vijesti", "O Ministarstvu", "Dokumenti", "Pristup informacijama", "Istaknute teme", and "Kontakti", and a list of public consultations. The list includes the following entries:

- 04.04.2019. - Informacija o ponovnoj javnoj raspravi o prijedlogu IV. Izmjena i dopuna Prostornog plana uređenja Općine Dubravica
04.04.2019. | pdf (792kb)
- 03.04.2019. - Informacija o javnoj raspravi o prijedlogu II. Izmjena i dopuna Prostornog plana uređenja Općine Mošćenička Draga
03.04.2019. | pdf (106kb)
- 02.04.2019. - Informacija o javnoj raspravi o prijedlogu Urbanističkog plana uređenja turističkog naselja 'Uvala Melska' (UPU 4), Općina Vrbnik
02.04.2019. | pdf (68kb)
- 02.04.2019. - Informacija o ponovnoj javnoj raspravi o prijedlogu Izmjena i dopuna Prostornog plan uređenja Općine Negoslavci
02.04.2019. | pdf (230kb)
- 01.04.2019. - Informacija o produljenju trajanja javne rasprave o prijedlogu Izmjena i dopuna Urbanističkog plana uređenja turističko-ugostiteljske zone Prisluga-Jazine i s tim povezane Izmjene i dopune PPU Općine Tisno
01.04.2019. | pdf (883kb)
- 29.03.2019. - Informacija o javnoj raspravi o prijedlogu IV. Izmjena i dopuna Prostornog plana uređenja Grada Đakova
29.03.2019. | pdf (80kb)

Objava ponovne javne rasprave na web stranici Ministarstva graditeljstva i prostornog uređenja

Tlak se mjeri tri puta na tjedan između 9 i 10 sati

MANŽETA NA NADLAKTIKU | Sjedite opušteno jer tlakom jer tako daje najtočnije rezultate

te ANAMARIJA MILOŠIĆ

Prema najnovijim preporukama, ljudi koji imaju povišen krvni tlak trebali bi ga mjeriti tri puta tjedno, i to najbolje između 9 i 10 sati.

Tlak izmjereno u ordinaciji može biti lažno povišen jer ljudi i ordinacije često nisu opušteni te se ta vrijednost naziva hipertenzijom bijele kute. Za kućno mjerenje koriste se digitalni tlakomjeri ili filter traka, koja mjeri tlak u krvnim žilama, nakon čega se snova povuče g tlaka - ističe kardiolog dr. Dejan Šebetić. Ono se posebno odnosi na ljude starije dobi, koji su manje poznati i obično se savjetovani s svojim liječnikom, a doktor Šebetić preporučuje da se mjerenje najbolje obaviti između 9 i 10 sati ili između 17 i 18 sati.

Ako smo zadržali krvni tlak na redovitim istraživanjima, a to je potrebno ga je

mjeriti od dva do tri puta tjedno - kaže i dodaje da je kod izbora kućnog tlakomjera najbolje izabrati digitalni nadlaktični tlakomjer. A kako bi se pri mjerenju dobili što točniji rezultati, manžetu treba postaviti na nadlakticu u visini srca. Prije samog mjerenja mirno sjedite barem pet minuta, bez razgovora i korištenja mobitela.

Tlak se mjeri uvijek dok ste opušteni. Sjedite uspravno u stolac, ruku na kojoj ćete mjeriti trebalo bi držati ispruženom, opuštenom pokraj tijela, a manžetu tlakomjera namjestiti u visini srca - kaže dr. Šebetić. Dobro je bilježiti mjerenja, posebice u danima kad tlak nije stabilan. Savjetuje se i da rezultate mjerenja ili, još bolje, digitalni tlakomjer poneseite liječniku kako bi mogao vidjeti vrijednosti i prema tome vas, ako je potrebno, uputiti na daljnje pretrage. Stručnjaci ističu da nije dobro oslanjati se na aplikacije na pametnim telefonima jer još nema istraživanja koja bi potvrdila kvalitetu tih mjerenja.



Ljuske češnjaka se ne bacaju, najzdravije su

Ljuska češnjaka najzdraviji je dio jer obiluje vitaminima A, C, E te kvercetinom, snažnim antioksidansom koji djeluje kao protuupalni lijek.

On također štiti srce, jača imunitet te smanjuju razine kolesterola u krvi. U mnogim jelima, osobito kao dodatak pečenjima, češnjak možete koristiti u cjelovitom

stanju. Uz ružmarin, čitave češnjake dodajte krumpiru i mesu, a ubaciti ga možete i u juhu. Koristite ga i za kuhanje riže ili kao dodatak različitim umacima. Ljuske češnjaka možete iskoristiti i za čaj. Prilikom korištenja ljuske češnjaka pazite da ona bude organska jer u protivnom možete unijeti pesticide u prehranu.



REPUBLIKA HRVATSKA
ZAGREBAČKA ŽUPANIJA



OPĆINA DUBRAVICA
Općinski načelnik
MB: 02681887, OIB: 9324310404
Pavla Štoosa 3, 10293 Dubrava
Tel: 013396300, fax: 013396307
e-mail: opn@opdubrava.hr
www.dubrava.hr

KLASA: 350-01/18-01/2
URBROJ: 23540-01-19-08
Dubrava, 02. travanj 2019. godine

Na temelju članka 96. Zakona o prostornom uređenju (NN 153/13, 65/17 i 114/18) i Zaključka načelnika Općine Dubrava (KLASA: 350-01/18-01/2, URBROJ: 23540-01-19-07 od 02. 04. 2019.) Načelnik Općine Dubrava objavljuje

PONOVNU JAVNU RASPRAVU

o prijedlogu IV. izmjena i dopuna Prostornog plana uređenja Općine Dubrava

- I. Objavljuje se ponovna javna rasprava o prijedlogu IV. izmjena i dopuna Prostornog plana uređenja Općine Dubrava.
- II. Ponovna javna rasprava traje od 15. travnja 2019. do 25. travnja 2019.
- III. Prijedlog IV. izmjena i dopuna Prostornog plana uređenja Općine Dubrava bit će izložen javnom uvidu u vrijeme trajanja ponovne javne rasprave u prostorijama Općine Dubrava, svakog radnog dana od 08.00 do 15.00 sati.
- IV. Naštelj izrade i izrađivač Plana odžat će javno izlaganje prijedloga IV. izmjena i dopuna Prostornog plana uređenja Općine Dubrave u prostorijama Općine Dubrava dana 18. travnja 2019., s početkom u 12 sati.
- V. Sudionici sudjeluju u ponovnoj javnoj raspravi na način da: imaju pravo pristupa na javni uvid u prijedlog prostornog plana postavljaju pitanja tijekom javnog izlaganja o predloženim rješenjima deju prijedlogu i primjedbe u zapisnik za vrijeme javnog izlaganja upućuju novileju izrade pisane prijedlogu i primjedbe na adresu: Općina Dubrava, Pavla Štoosa 3, 10293 Dubrava, zaključno do 25. travnja 2019. Prijedoci i primjedbe koji nisu dostavljeni u toku ili nisu otvoreno napisani, ne mogu se uzeti u obzir u pripremi izvješća o ponovnoj javnoj raspravi.
- VI. Poziv za sudjelovanje u ponovnoj javnoj raspravi upućit će se nadležnim tijelima državne uprave i pravnim osobama s javnim ovlaštenjima.

NAČELNIK OPĆINE DUBRAVICA
Marin Štrifol



Objava ponovne javne rasprave u „24“ sata



KLASA: 350-01/18-01/2
URBROJ: 238/40-01-19-108
Dubravica, 18. travnja 2019.

ZAPISNIK
s ponovne javne rasprave o prijedlogu IV. Izmjena i dopuna
Prostornog plana uređenja Općine Dubravica

NAZOČNI: Predstavnici Općine Dubravica:
- Marin Štritof, načelnik
- Silvana Kostanjšek, pročelnica
- Marina Pokupec, viša referentica
Predstavnici izrađivača Plana – Arhitektonski atelier deset:
- Jasna Juraić Mucko
- David Cvetko

U skladu s člankom 104. Zakona o prostornom uređenju (NN 153/13, 65/17, 114/18 i 39/19) organizirana je ponovna javna rasprava o prijedlogu IV. Izmjena i dopuna PPUO Dubravica, u sklopu koje je 18. travnja 2019. održano javno izlaganje, s početkom u 12,00 sati. Datum, mjesto i vrijeme javnog izlaganja objavljeni su u dnevnom listu „24 sata“ od 06. travnja 2019., na web stranicama Općine Dubravica te web stranicama Ministarstva graditeljstva i prostornog uređenja.

U uvodnom dijelu javnog izlaganja predstavnica izrađivača gđa. Jasna Juraić Mucko upozнала je prisutne sa razlozima ponavljanja javne rasprave o prijedlogu IV. Izmjena i dopuna PPUO Dubravica. Potom je predala riječ Davidu Cvetku, također predstavniku izrađivača Plana.

Predstavnik izrađivača Plana, David Cvetko, ukratko je obrazložio prijedlog IV. Izmjena i dopuna PPUO Dubravica za ponovnu javnu raspravu. Navodi da su prijedlogom plana za ponovnu javnu raspravu predviđene sljedeće izmjene u pogledu granica građevinskih područja:

- izmjene građevinskih područja naselja prema zahtjevima građana (građevinsko područje naselja dodatno je prošireno za 7,21 ha)
- brisanje zone športsko-rekreacijske namjene u naselju Dubravica površine 3,85 ha
- proširenje građevinskog područja izdvojene gospodarske namjene u naselju Prosinec.

Navedene izmjene vidljive su na kartografskim prikazima građevinskih područja te na kartografskom prikazu 1. Korištenje i namjena površina.

Prema zahtjevu Općine Dubravica, ucrtane su postojeće i planirane prometnice označene kao nerazvrstane ceste.

Odredbe za provođenje usklađene sa zahtjevima nadležnih tijela, Općine Dubravica te pravnih i fizičkih osoba koje su sudjelovale u postupku izrade prijedloga IV. Izmjena i dopuna PPUO Dubravica za javnu raspravu.

Po završetku izlaganja David Cvetko je pozvao prisutne da se očituju ukoliko imaju pitanja, primjedbe ili prijedloge u vezi prezentiranog prijedloga plana. Nije bilo nikakvih pitanja, primjedbi ili prijedloga.

Završeno u 12.30 sati.

Prilog:
1. Popis prisutnih na javnom izlaganju

Načelnik Općine Dubravica
Marin Štritof

Zapisnik o javnom izlaganju



REPUBLIKA HRVATSKA
MINISTARSTVO OBRANE
ZAGREB

UPRAVA ZA MATERIJALNE RESURSE
SEKTOR ZA VOJNU INFRASTRUKTURU
Služba za vojno graditeljstvo i
energetsku učinkovitost

KLASA: 350-02/18-01/30
URBROJ: 512M3-020201-19-7
Zagreb, 15. travnja 2019.

Republika Hrvatska - Zagrebačka županija
OPĆINA DUBRAVICA

KLASA: 350-01/18-01/2	URBROJ: 383-19-103
ZAPRIMLJENO DANA: 19.04.2019	

ZAGREBAČKA ŽUPANIJA
OPĆINA DUBRAVICA
Općinski načelnik
Pavla Štoosa 3
10293 DUBRAVICA

PREDMET: IV. Izmjene i dopune PPUO Dubravica,
- očitovanje, dostavlja se

VEZA: Vaš akt KLASA:350-01/18-01/2, URBROJ:238/40-01-19-99
od 02. travnja 2019.

Aktom iz veze predmeta dostavljena je posebna obavijest o održavanju ponovne javne rasprave o prijedlogu IV. Izmjena i dopuna Prostornog plana uređenja Općine Dubravica.

Temeljem odredbi članka 92. Zakona o obrani („Narodne novine“ broj 73/13, 75/15, 27/16, 110/17 i 30/18) i Pravilnika o zaštitnim i sigurnosnim zonama oko vojnih lokacija i građevina („Narodne novine“ broj 122/15) obavještavamo vas da nemamo primjedbi na prijedlog IV. Izmjena i dopuna Prostornog plana uređenja Općine Dubravica.

Na području obuhvata predmetnog plana nema zona posebne namjene niti drugih zahtjeva od važnosti za obranu.

SZ
Miri

S poštovanjem,



VODITELJ SLUŽBE
Velimir Anić
Velimir Anić, dipl.ing.geod.

Dostaviti:
- naslovu
- pismohrana

SW

Očitovanje Ministarstva obrane



**ZAVOD ZA PROSTORNO UREĐENJE
ZAGREBAČKE ŽUPANIJE**
Zagreb, Ulica grada Vukovara 72

KLASA: 350-02/18-02/2
URBROJ: 238/1-126-19-13
U Zagrebu, 24.04.2019.

Republika Hrvatska · Zagrebačka županija
OPĆINA DUBRAVICA

KLASA:	URBROJ:
350-01/18-01/2	383-19-104
ZAPRIMLJENO DANA:	
24.04.2019.	

OPĆINA DUBRAVICA
Općinski načelnik
Pavla Štoosa 3
10293 Dubravica

Dostavlja se e-poštom:
opcina@dubravica.hr

PREDMET: Prijedlog IV. izmjena i dopuna Prostornog plana uređenja Općine Dubravica
- Analiza Prijedloga plana za ponovnu javnu raspravu
- dostavlja se

U okviru stručne savjetodavne suradnje koju Zavod pruža velikim gradovima, gradovima i općinama pri izradi prostornih planova iz njihove nadležnosti, izvršena je analiza Prijedloga IV. Izmjena i dopuna Prostornog plana uređenja Općine Dubravica za ponovnu javnu raspravu.

Uvidom u Prijedlog Plana utvrđeno je da je isti usklađen sa Prostornim planom Zagrebačke županije ("Glasnik Zagrebačke županije", broj 3/02, 6/02–ispravak, 8/05, 8/07, 4/10, 10/11 i 14/12–pročišćeni tekst, 27/15 i 31/15–pročišćeni tekst), te drugim dokumentima od utjecaja na Plan.

S poštovanjem,

RAVATELJICA:

Željka Kučinić, dipl.ing.arh.

Tel. 01/6312 300, Fax: 01/6312 308 Email: zavod@zpuzz.hr

Očitovanje Zavoda za prostorno uređenje Zagrebačke županije



REPUBLIKA HRVATSKA
**MINISTARSTVO GOSPODARSTVA,
PODUZETNIŠTVA I OBRTA**

KLASA: 350-01/18-01/03
URBROJ: 526-02-02-01-01/2-19-5
Zagreb, 16. travnja 2019.

Republika Hrvatska - Zagrebačka županija
OPĆINA DUBRAVICA

KLASA: 350-01/18-01/2	URBROJ: 385-19-105
ZAPRIMLJENO DANA: 24.04.2019	

**ZAGREBAČKA ŽUPANIJA
OPĆINA DUBRAVICA**
Općinski načelnik
Pavla Štoosa 3
10293 Dubravica

PREDMET: Ponovna javna rasprava o prijedlogu IV. izmjena i dopuna prostornog plana uređenja Općine Dubravica - očitovanje, daje se

Veza: KLASA: 350-01/18-01/2, URBROJ: 238/40-01-19-99 od 2. travnja 2019.

Poštovani,

sukladno Vašem dopisu zaprimljenom 10. travnja 2019. godine, u vezi Ponovne javne rasprave o prijedlogu IV. izmjena i dopuna prostornog plana uređenja Općine Dubravica, izvješćujemo Vas da ovo Ministarstvo nema primjedbi niti prijedloga na iste.

S poštovanjem,

MINISTAR
Darko Hovrat

Očitovanje Ministarstva gospodarstva, poduzetništva i obrta



ŽIVJETI ZAJEDNO

Hrvatski Telekom d.d.

Odjel upravljanja elektroničkom komunikacijskom infrastrukturom
 Grupa za tehničku dokumentaciju i arhivu
 Adresa: Harambašićeva 39, Zagreb
 Telefaks: +385 1 4983-010

Općina Dubravica
 Pavla Štoosa 3
 10293 Dubravica

Republika Hrvatska - Zagrebačka županija
 OPĆINA DUBRAVICA

KLASA:	URBROJ:
350-01/18-01/2	383-19-106
ZAPRIMLJENO DANA:	
26.04.2019	

OZNAKA T43 50483784-19

KONTAKT Mirko Domitrović

TELEFON 01-4918663

DATUM 23. 04. 2019.

NASTAVNO NA Klasa 350-01/18-01/2 urbroj 238/40-01-19-99 IV. Izmjene i dopune prostornog plana uređenja općine Dubravica

Poštovani

Na osnovu Vašeg poziva dostavljamo napomene i smjernice za potrebe razvoja elektroničke komunikacijske infrastrukture.

Za potrebe razvoja linijske i točkaste infrastrukture fiksnih komunikacija molimo vas da uvažite navedene smjernice.

Uvažavanjem Strategije razvoja širokopojasnog pristupa internetu razvoj elektroničke komunikacijske infrastrukture proglašen je od interesa za Republiku Hrvatsku i jedan je od preduvjeta razvoja suvremenog gospodarstva.

Glavnu trasu novo planirane KK treba usmjeriti na postojeću komutaciju, ali u rubnim dijelovima treba predvidjeti mogućnost za montažu komunikacijsko-distributivnih čvorova kabinetnog tipa, dimenzija 2x1x2 m za koju lokaciju je potreban EE priključak ali nije potrebno formirati zasebnu katastarsku parcelu. Treba predvidjeti mogućnost za realizaciju zračne distributivne Cu i FTTx mreže uz zajedničko korištenje postojećih EE stupova kao i ugradnju novih TK stupova.

Hrvatski Telekom d.d.

Roberta Frangeša Mihanovića 9, 10110 Zagreb

Telefon: +385 1 491-1000 | faks: +385 1 491-1011 | Internet: www.t.ht.hr, www.hrvatskitelekom.hr

Poslovna banka: Zagrebačka banka d.d. Zagreb | IBAN: HR24 2360 0001 1013 1087 5 | SWIFT-BIC: ZABAHR2X

Nadzorni odbor: J. R. Talbot - predsjednik

Uprava: K. Nempis - predsjednik, D. Daub, I. Bartulović, B. Drilo, N. Rapačić, S. Kramar

Registar trgovačkih društava: Trgovački sud u Zagrebu, MBS: 080266256 | OIB: 81793146560 | PDV identifikacijski broj: HR 81793146560

Temeljni kapital: 9.822.853.500,00 kuna | Ukupan broj dionica: 81.670.064 dionica bez nominalnog iznosa



ŽIVJETI ZAJEDNO

Elektronička komunikacijska infrastruktura pokretnih mreža

Predlažemo usklađivanje prostorno-planske dokumentacije s Uredbom Vlade Republike Hrvatske o mjerilima razvoja elektroničke komunikacijske infrastrukture i druge povezane opreme, NN br. 131/2012 i Uredbom Vlade Republike Hrvatske o izmjenama uredbe o mjerilima razvoja elektroničke komunikacijske infrastrukture i druge povezane opreme, NN br. 92/2015 te svim aktualnim izmjenama;

Predlažemo korištenje terminologije kako je predviđeno u čl. 2. (Pojmovi) Zakona o elektroničkim komunikacijama (ZEKOM);

Potrebno je jasno i nedvojbeno razlikovati elektroničku komunikacijsku opremu koja se postavlja na postojećim građevinama (antenski prihvat) od elektroničke komunikacijske opreme koja se postavlja na samostojećim antenskim stupovima.

Predlažemo da cjeloviti tekst provedbenih odredbi glasi:

Elektronička komunikacijska infrastruktura (EKI) i povezana oprema prema načinu postavljanja, dijeli se na elektroničku komunikacijsku infrastrukturu i povezanu opremu na postojećim građevinama (antenski prihvat), i elektroničku komunikacijsku infrastrukturu i povezanu opremu na samostojećim antenskim stupovima.

Za izradu grafičkog prikaza samostojećih antenskih stupova koriste se podaci iz Dodatka 2. „Objedinjeni plan razvoja pokretne komunikacijske infrastrukture“ Uredbe Vlade Republike Hrvatske o izmjenama uredbe o mjerilima razvoja elektroničke komunikacijske infrastrukture i druge povezane opreme, NN br. 92/2015.

U grafičkom prikazu određena su područja planiranih zona elektroničke komunikacijske infrastrukture za smještaj samostojećih antenskih stupova u radijusu od 1000 m do 3000 m, kao i položaji aktivnih lokacija, koje predstavljaju EKI zone radijusa 100 m.

Unutar zone elektroničke komunikacijske infrastrukture uvjetuje se gradnja samostojećeg antenskog stupa takvih karakteristika da može prihvatiti više operatore.

Iznimno, ukoliko lokacijski uvjeti ne dozvoljavaju izgradnju jednog stupa koji ima takve karakteristike da može primiti sve zainteresirane operatore (visina i sl.) dozvoljava se izgradnja nekoliko nižih stupova koji na zadovoljavajući način mogu pokriti planirano područje signalom.

Ukoliko je unutar zone planirane elektroničke komunikacijske infrastrukture već izgrađen samostojeći antenski stup/stupovi, tada je moguće planirati izgradnju dodatnog stupa za ostale operatore/operatore.

Dopušteno je postavljanje elektroničke komunikacijske infrastrukture i povezane opreme na postojećim građevinama (antenski prihvat) u skladu s posebnim uvjetima tijela i/ili osoba određenim posebnim propisima koji propisuju posebne uvjete gradnje.

Antenski prihvat, koji se postavlja na postojeće građevine, ne planiraju se u dokumentima prostornog uređenja

Hrvatski Telekom d.d.

Roberta Frangeša Mihanovića 9, 10110 Zagreb

Telefon: +385 1 491-1000 | faks: +385 1 491-1011 | Internet: www.t.ht.hr, www.hrvatskitelekom.hr

Poslovna banka: Zagrebačka banka d.d. Zagreb | IBAN: HR24 2360 0001 1013 1087 5 | SWIFT-BIC: ZABAHR2X

Nadzorni odbor: J. R. Talbot - predsjednik

Uprava: K. Nempis - predsjednik, D. Daub, I. Bartulović, B. Drilo, N. Rapaić, S. Kramar

Registar trgovačkih društava: Trgovački sud u Zagrebu, MBS: 080266256 | OIB: 81793146560 | PDV identifikacijski broj: HR 81793146560

Temeljni kapital: 9.822.853.500,00 kuna | Ukupan broj dionica: 81.670.064 dionica bez nominalnog iznosa

2



ŽIVJETI ZAJEDNO

Linijnska i točkasta infrastruktura fiksnih komunikacija

Opće napomene:

Ciljevi razvoja elektroničke komunikacijske infrastrukture su :

- razvoj gospodarstva utemeljenog na znanju i inovacijama
- promicanje gospodarstva koje učinkovitije iskorištava resurse, koje je "zelenije" i konkurentnije
- održavanje gospodarstva s visokom stopom zaposlenosti koje donosi društvenu i teritorijalnu povezanost

U definiranom području planirati uvjete za razvoj infrastrukture te njihov razmještaj u prostoru. Za sve nove poslovne, stambeno-poslovne i stambene zgrade predvidjeti izgradnju kabeleske kanalizacije do najbliže točke konekcije s postojećom, a sve prema Zakonu o elektroničkim komunikacijama i odgovarajućim Pravilnicima. Isto vrijedi i za sve poslovne, rekreacijske i urbane zone.

Za razvoj naselja, turističke ponude, uspostavljanje visokog stupnja kontrole zaštite, upravljanja i dr. od izuzetne važnosti poboljšati i obnoviti postojeću EKI, te predvidjeti izgradnju nove EKI na područjima na kojima se održavaju sportska natjecanja, društvene aktivnosti te na rubnim područjima PP u sklopu osiguravanja suvremenog infrastrukturnog standarda

Konačni smještaj i broj površinskih infrastrukturnih građevina (transformatorskih stanica, elektroničke komunikacijske infrastrukture i druge povezane opreme i sl.) utvrdit će se sukladno tehničkim i sigurnosnim zahtjevima za pojedinu građevinu, te potrebama potrošača, tako da broj i smještaj tih građevina prikazan u grafičkom dijelu Plana nije obvezatan.

Kod donošenja Prostornog plana pojedinog područja planirati izgradnju potpune KK infrastrukture u koridorima javnih površina širine 1 m s obje strane prometnica, uz sljedeće napomene:

- Postojeće TK kapacitete treba predvidjeti u novoizgrađenoj KK infrastrukturi.
- Privode KK planirati za sve građevinske čestice na području obuhvata Plana.
- Kapacitete i trasu KK, veličine zdenaca KK i broj cijevi planirati sukladno koncentraciji stambenih i poslovnih građevina.

Hrvatski Telekom d.d.

Roberta Frangeša Mihanovića 9, 10110 Zagreb

Telefon: +385 1 491-1000 | faks: +385 1 491-1011 | Internet: www.t.ht.hr, www.hrvatskitelekom.hr

Poslovna banka: Zagrebačka banka d.d. Zagreb | IBAN: HR24 2360 0001 1013 1087 5 | SWIFT-BIC: ZABHR2X

Nadzorni odbor: J. R. Talbot - predsjednik

Uprava: K. Nempis - predsjednik, D. Daub, I. Bartulović, B. Drilo, N. Rapačić, S. Kramar

Registar trgovačkih društava: Trgovački sud u Zagrebu, MBS: 080266256 | OIB: 81793146560 | PDV identifikacijski broj: HR 81793146560

Temeljni kapital: 9.822.853.500,00 kuna | Ukupan broj dionica: 81.670.064 dionica bez nominalnog iznosa

3



ŽIVJETI ZAJEDNO

Zakonska regulativa:

- Zakon o prostornom uređenju
- Zakon o gradnji
- Pravilnik o jednostavnim građevinama i radovima
- Zakon o elektroničkim komunikacijama
- Uredba o mjerilima razvoja elektroničke komunikacijske infrastrukture i druge povezane opreme
- Pravilnik o tehničkim uvjetima gradnje i uporabe telekomunikacijske infrastrukture
- Pravilnik o načinu i uvjetima određivanja zone komunikacijske infrastrukture i povezane opreme, zaštitne zone i radijskog koridora, te obaveze investitora radova ili građevine
- Strategija razvoja širokopojasnog pristupa internetu
- Zakon o mjerama za smanjenje troškova postavljanja elektroničkih komunikacijskih mreža velikih brzina
- Pravilnik o svjetlovodnim distribucijskim mrežama
- Pravilnik o tehničkim uvjetima za kablsku kanalizaciju
- Pravilnik o načinu i uvjetima pristupa i zajedničkog korištenja elektroničke komunikacijske infrastrukture i druge povezane opreme

S poštovanjem,

Hrvatski Telekom d.d.
Odjel upravljanja elektroničkom komunikacijskom
infrastrukturom

Direktorica
Dijana Soldo



Hrvatski Telekom d.d.

Roberta Frangeša Mihanovića 9, 10110 Zagreb

Telefon: +385 1 491-1000 | faks: +385 1 491-1011 | Internet: www.t.ht.hr, www.hrvatskitelekom.hr

Poslovna banka: Zagrebačka banka d.d. Zagreb | IBAN: HR24 2360 0001 1013 1087 5 | SWIFT-BIC: ZABHR2X

Nadzorni odbor: J. R. Talbot - predsjednik

Uprava: K. Nempis - predsjednik, D. Daub, I. Bartulović, B. Driilo, N. Rapačić, S. Kramar

Registar trgovačkih društava: Trgovački sud u Zagrebu, MBS: 080266256 | OIB: 81793146560 | PDV identifikacijski broj: HR 81793146560

Temeljni kapital: 9.822.853.500,00 kuna | Ukupan broj dionica: 81.670.064 dionica bez nominalnog iznosa

4

**IV. IZMJENE I DOPUNE PROSTORNOG PLANA
UREĐENJA OPĆINE DUBRAVICA**



**KNJIGA PRIMJEDBI
UZ JAVNI UVID U PONOVI PRIJEDLOG PLANA**

Trajanje javnog uvida


15.04.2019. – 25.04.2019.

Knjiga primjedbi

18. travanj 2019.

Ponovna javna rasprava o predlošku IV.
Izmjene i dopuna Prostornog plana uređenja
Općine Dubravica

Nema upisanih zahtjeva u knjigu primjedbi



Knjiga primjedbi